



Datum izdelave izpisa: 08.07.2026

IZPIS PODATKOV O STAVBI IN DELIH STAVBE

Katastrska občina: 829 DRAVOGRAD
Številka stavbe: 994
Status stavbe: Registrski vpis
Bruto tlorisna površina stavbe: /
Število etaž: 3
Etaža, ki je pritličje: 2
Število stanovanj: 6
Število poslovnih prostorov: 2
Tip položaja stavbe: samostoječa stavba
Najnižja višinska kota stavbe: /
Najvišja višinska kota stavbe: 373,1 m
Karakteristična višina stavbe: 361,2 m
Leto izgradnje stavbe: 1856
Material nosilne konstrukcije: kombinacija različnih materialov
Leto obnove fasade: /
Leto obnove strehe: /
Prikluček na električno omrežje: Da
Prikluček na vodovodno omrežje: Da
Prikluček na kanalizacijsko omrežje: Da
Prikluček na omrežje plinovoda: Ni podatka
Oznaka gradbene parcele: /
Vrsta gradbene parcele: /
Parcele na gradbeni parceli: /
Parcele na območju stvarno pravnih pravic brez geometrije: /
Pripadajoča skupna gradbena parcela: /

Parcele pod stavbo

katastrska občina	številka parcele	površina tlorisa zemljišča pod stavbo na parceli	površina tlorisa stavbe na parceli
829 DRAVOGRAD	558	178 m ²	178 m ²




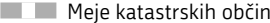
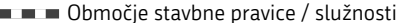














Naslovi stavbe


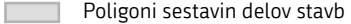



Dravograd, Dravograd, Trg 4. julija 50

Prostorske enote

Občina: Dravograd
Naselje: Dravograd
Poštni okoliš: Dravograd
Upravna enota: Dravograd
Šolski okoliš: OŠ Neznanih talcev Dravograd
Krajevna skupnost: Dravograd
Vaška skupnost: /
Četrtna skupnost: /
Statistična regija: Koroška
Volilna enota DZ: Volilna enota Celje
Volilni okraj: Volilni okraj Radlje
DZ volišče: OŠ Dravograd, Trg 4. julija 64, Dravograd
Lokalna volilna enota: Volilna enota 1
Lokalno volišče: Osnovna šola Dravograd

**DRAVOGRAD 829-994**

 Približno 10 m																									
Legenda oznak	<table border="0"> <tr> <td></td> <td>Parcele</td> <td>123/47</td> <td>Številka parcele</td> </tr> <tr> <td></td> <td>Urejene meje</td> <td></td> <td></td> </tr> <tr> <td></td> <td>Meje katastrskih občin</td> <td></td> <td></td> </tr> <tr> <td></td> <td>Območje stavbne pravice / služnosti</td> <td></td> <td></td> </tr> <tr> <td></td> <td>Gradbena parcela</td> <td></td> <td></td> </tr> <tr> <td></td> <td>Območje stvarno pravne pravice brez prikaza geometrije na parceli</td> <td></td> <td></td> </tr> </table>		Parcele	123/47	Številka parcele		Urejene meje				Meje katastrskih občin				Območje stavbne pravice / služnosti				Gradbena parcela				Območje stvarno pravne pravice brez prikaza geometrije na parceli		
	Parcele	123/47	Številka parcele																						
	Urejene meje																								
	Meje katastrskih občin																								
	Območje stavbne pravice / služnosti																								
	Gradbena parcela																								
	Območje stvarno pravne pravice brez prikaza geometrije na parceli																								

Informativno merilo 1 : 250			
	Tlorisi stavb	123	Številka stavbe
	Poligoni sestavin delov stavb	123-4	Številka dela stavbe sestavine
	Centroidi stavb (če ni obrisa)		
	12345678	Identifikacijska oznaka območja stavbne pravice / služnosti	
	GP_456_1	Številka gradbene parcele	

* Znak zvezdica (*) pred številko parcele pomeni, da gre za stavbno parcelno številko.

* Znak tri zvezdice (***) pomeni, da osebni podatki o fizičnih osebah niso javni

Vse pravice kopiranja in razmnoževanja pridržane, © Geodetska uprava Republike Slovenije

Vir podatkov: Geodetska uprava Republike Slovenije, Javni Vpogled
Evidenca: Kataster nepremičnin