



Datum izdelave izpisa: 09.07.2026

IZPIS PODATKOV O STAVBI IN DELIH STAVBE

Katastrska občina: 829 DRAVOGRAD
Številka stavbe: 994
Status stavbe: Registrski vpis
Bruto tlorisna površina stavbe: /
Število etaž: 3
Etaža, ki je pritličje: 2
Število stanovanj: 6
Število poslovnih prostorov: 2
Tip položaja stavbe: samostoječa stavba
Najnižja višinska kota stavbe: /
Najvišja višinska kota stavbe: 373,1 m
Karakteristična višina stavbe: 361,2 m
Leto izgradnje stavbe: 1856
Material nosilne konstrukcije: kombinacija različnih materialov
Leto obnove fasade: /
Leto obnove strehe: /
Prikluček na električno omrežje: Da
Prikluček na vodovodno omrežje: Da
Prikluček na kanalizacijsko omrežje: Da
Prikluček na omrežje plinovoda: Ni podatka
Oznaka gradbene parcele: /
Vrsta gradbene parcele: /
Parcele na gradbeni parceli: /
Parcele na območju stvarno pravnih pravic brez geometrije: /
Pripadajoča skupna gradbena parcela: /

Parcele pod stavbo

katastrska občina	številka parcele	površina tlorisa zemljišča pod stavbo na parceli	površina tlorisa stavbe na parceli
829 DRAVOGRAD	558	178 m ²	178 m ²

Naslovi stavbe

Dravograd, Dravograd, Trg 4. julija 50

Številka dela stavbe: 2
Naslov: Dravograd, Dravograd, Trg 4. julija 50, 2
Št. stanovanja ali poslovnega prostora: 2
Status: Registrski
Dejanska raba: muzej in knjižnica
Uporabna površina: 104,4 m²
Neto tlorisna površina: 104,4 m²
Številka etaže: 2
Številka etaže glavnega vhoda: 2
Upravnik: /
Status upravnika: /
Dvigalo: Ne
Leto obnove instalacij: 2006
Leto obnove oken: 2006
Prostornina rezervoarjev in silosov: /
Del stavbe v etažni lastnini: Ne
Del stavbe skupni del stavbe v etažni lastnini: Ne

Prostori dela stavbe

Vrsta prostora	Površina
----------------	----------



poslovni prostor 104,4 m²

Sestavine dela stavbe:**Upravljavci dela stavbe**

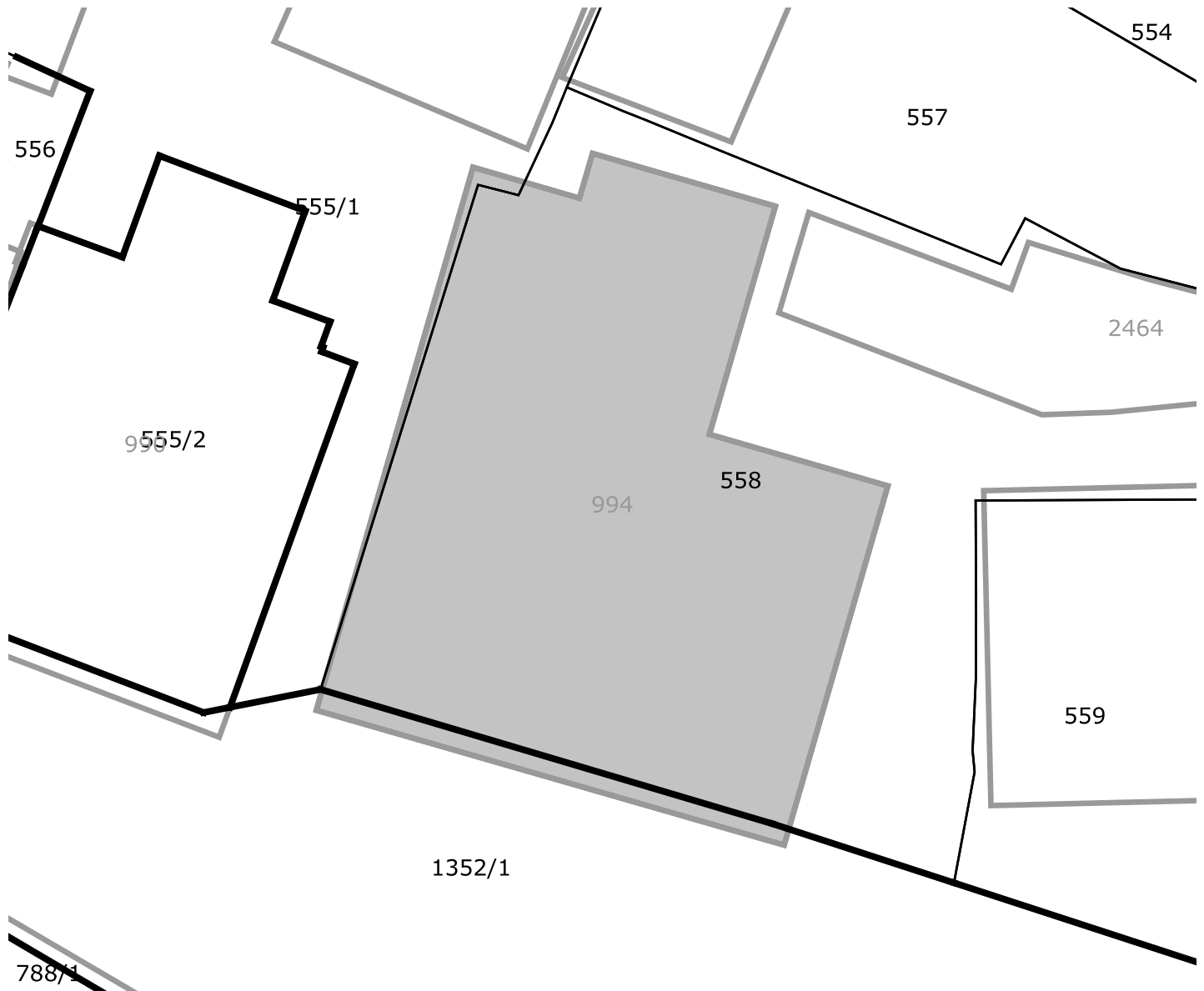
naziv	naslov sedeža	matična številka	status
OBČINA DRAVOGRAD	Dravograd, Trg 4. julija 7, 2370 Dravograd	5880351000	Začasen

Lastništvo dela stavbe**tip lastnika**




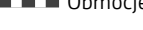
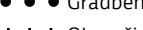
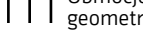
naziv	sedež	matična številka /nepremičnina	delež
V - lastnik povezanih parcel			1/1
OBČINA DRAVOGRAD	Dravograd, Trg 4. julija 7, 2370 Dravograd	5880351000	




Prostorske enote

Občina:	Dravograd
Naselje:	Dravograd
Poštni okoliš:	Dravograd
Upravna enota:	Dravograd
Šolski okoliš:	OŠ Neznanih talcev Dravograd
Krajevna skupnost:	Dravograd
Vaška skupnost:	/
Četrtna skupnost:	/
Statistična regija:	Koroška
Volilna enota DZ:	Volilna enota Celje
Volilni okraj:	Volilni okraj Radlje
DZ volišče:	OŠ Dravograd, Trg 4. julija 64, Dravograd
Lokalna volilna enota:	Volilna enota 1
Lokalno volišče:	Osnovna šola Dravograd

**DRAVOGRAD 829-994**

 Približno 10 m

Legenda oznak	 Parcele	123/47 Številka parcele
	 Urejene meje	
	 Meje katastrskih občin	
	 Območje stavbne pravice / služnosti	
	 Gradbena parcela	
	 Območje stvarno pravne pravice brez prikaza geometrije na parceli	

 Tlorisi stavb	123 Številka stavbe
 Poligoni sestavin delov stavb	123-4 Številka dela stavbe sestavine
 Centroidi stavb (če ni obrisa)	
12345678	Identifikacijska oznaka območja stavbne pravice / služnosti
GP_456_1	Številka gradbene parcele

Informativno merilo 1 : 250

* Znak zvezdica (*) pred številko parcele pomeni, da gre za stavbno parcelno številko.

* Znak tri zvezdice (***) pomeni, da osebni podatki o fizičnih osebah niso javni

Vse pravice kopiranja in razmnoževanja pridržane, © Geodetska uprava Republike Slovenije

Vir podatkov: Geodetska uprava Republike Slovenije, Javni Vpogled
Evidenca: Kataster nepremičnin